










OPĆI PODACI O ODJELU

Šumarija	Tomislavgrad		
Gospodarska jedinica	Vran planina		
Odjel	33		
Površina (ha)	25,90		
Neto drvena masa (m³)	Četinjače	Listače	Σ
	542,40	223,35	765,74
Srednja zapremina doznačenih stabala (m³)	0,26		
Srednji promjer doznačenih stabala	17,32		
Ukupan broj doznačenih stabala (komada)	3.612		
Prosječni broj doznačenih stabala (kom/ha)	139,50		
Prosječna doznačena zapremina doznačenih stabala (m³/ha)	36,87		
Srednja udaljenost privlačenja (m)	276		
Uvjeti rada	m³/ha	Nepovoljan	
	Distanca (m)	Povoljan	
	Nagib (%)	Jako povoljan	
Dvotjedna dinamika (m³) (odnosi se na cijeli LOT)	480		
Potreban broj radnih dana (odnosi se na cijeli LOT)	19		
Troškovi sječe, izrade i izvlačenja (odnosi se na cijeli LOT)	28,69 KM/m³	21.969,08 KM	
Napomena : (odnosi se na cijeli LOT)			

Situacija
M1: 7000

LEGENDA

- | | |
|---|-------------------------|
|  | Wake-za izgradnju 33 vP |
|  | wake_33VP |
|  | Pomoćno stovarište |
|  | Granica privatnog |
|  | Granica odjela |
|  | Granica odsjeka |
|  | Asfaltna cesta |
|  | Makadamska cesta |
|  | Tehnološka cesta |

